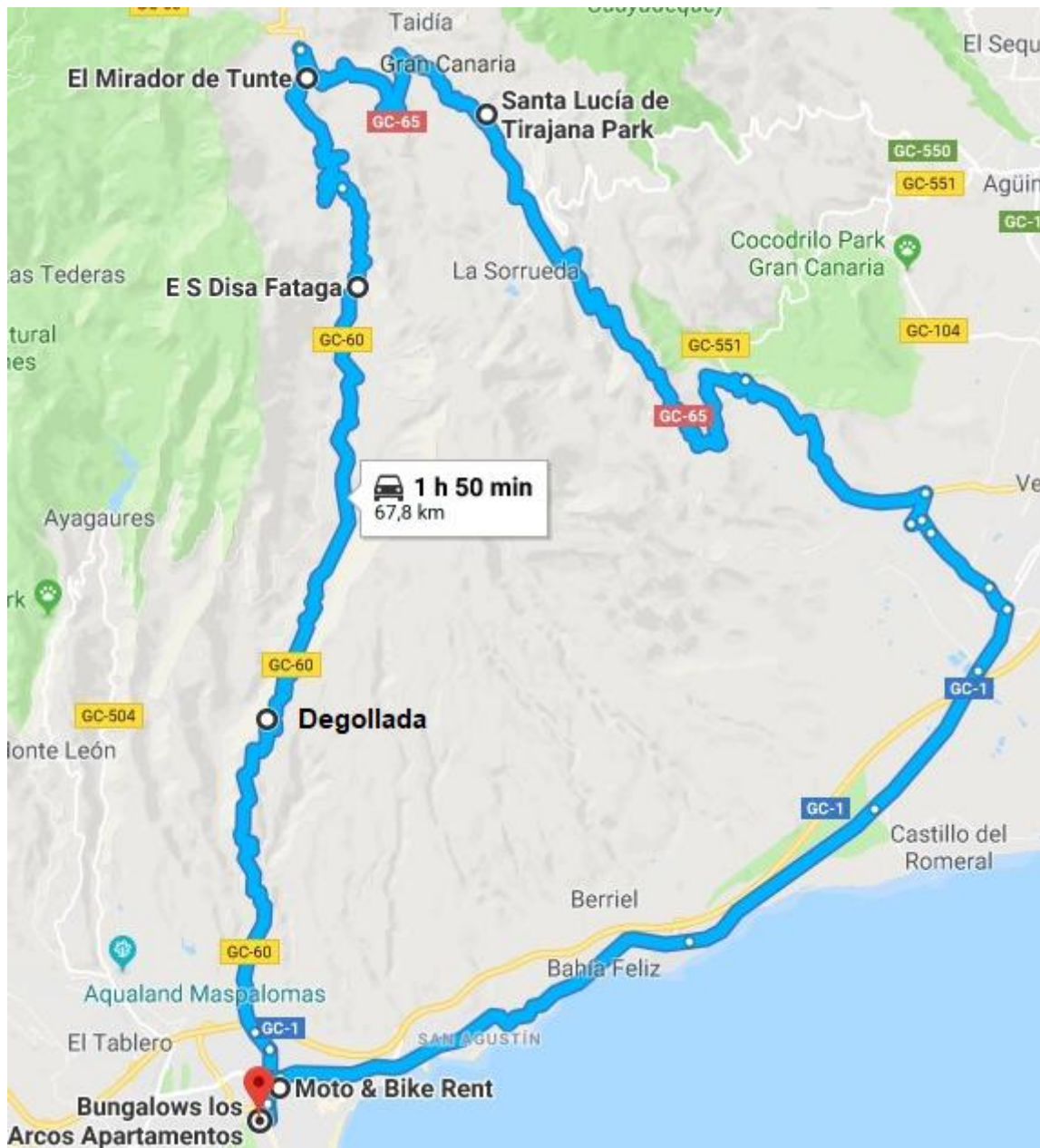


# ÖMCK Utflykter Kanarieöarna

2018-01-01 PA2

Tur 1: 67 km, 1:50

Moto and Bike rent (promenad, ta ut hojar)	1 km, 0:10	09:00-09:10
Los Arcos - Degollada. Utsiktsplats. (GC-60)	9 km, 0:20	10:00-10:20
Degollada - Fataga Disa. Liten by (GC-60)	9 km, 0:15	10:35-10:50
Fataga - El Mirador de Tunte. Utsiktsplats/Cafe (GC-60)	7 km, 0:15	11:05-11:20
El Mirador - Santa Lucia. Torg/restauranger (GC-60, GC-65)	9 km, 0:15	11:35-11:50
Lunch/fika.		
Santa Lucia - Los Arcos (GC-65, GC-191, GC-500)	36 km, 0:55	12:50-13:35
Vakant – eftermiddagstur.		



Tur 2: 158 km, 4:27

Los Arcos - El mirador de Tunte. Utsiktsplats/Cafe (GC-60)	24 km, 0:50	09:00-09:50
El Mirador - Cruz de tejeda. Liten by. (GC-60, GC-600, GC-150)	25 km, 0:45	10:05-10:50
Tejeda - Artenara Restaurante La Cilla (GC-15, GC-210)	12 km, 0:20	11:20-11:40
Lunchpaus.		
Artenara - Mirador de Pinos De Galdar. Utsiktsplats/Krater. (GC-21)	8 km, 0:15	12:40-12:55
Mirador - Bandama Peak Viewpoint. Utsiktsplats/Stor Krater (GC-21, GC-230, GC-400, GC-42, GC-151, GC-15, GC-802 )	33 km, 1:00	13:10-14:10
Bandama - Aguimes. Bensinmack. (GC-801, GC-800, GC-100)	30 km, 0:55	14:40-15:35
Aguimes - Los Arcos (GC-100, GC-65, GC-191, GC-500)	30 km, 0:45	15:50-16:35



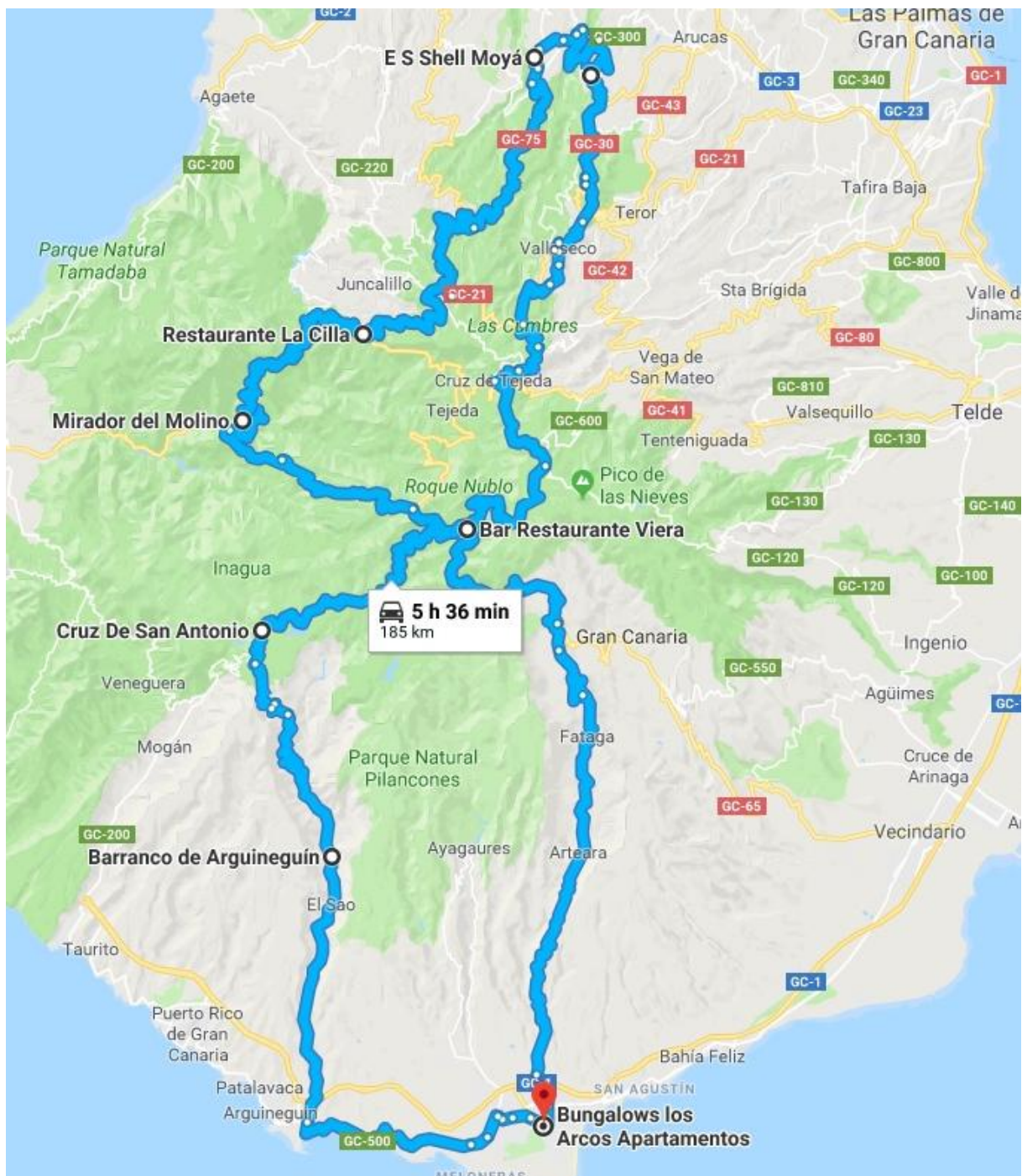
Tur 3: 181 km, 4:52

Los Arcos - Fataga. Utsiktsplats. (GC-60)	18 km, 0:30	09:00-09:30
Fataga - Llanos De La Pez. Rastplats. (GC-60, GC-600)	14 km, 0:45	09:45-10:30
La Pez - Mirador de Tejeda. Liten by (GC-600, GC-150)	7 km, 0:15	10:45-11:00
Tejeda - Puerto de las Nieves (GC-150, GC-220, GC-2)	38 km, 1:00	11:15-12:15
Lunch hamnen.		
Las Nieves - Puerto de la Aldea. Hamn (GC-200)	27 km, 0:40	13:15-13:55
Aldea - Mogan. Liten by (GC-200)	29 km, 0:45	14:10-14:55
Mogan - Los Arcos (GC-200, GC-500)	40 km, 1:00	15:10-16:10



Tur 4: 185 km, 5:36

Los Arcos - Barranco de Arguineguin. Minimarket. (GC-500, GC-505)	23 km, 0:30	09:00-09:30
Barranco - Cruz de San Antonio. Parking. (GC-505, GC-605)	25 km, 0:40	09:45-10:25
Cruz - Mirador del Molino. Utsiktsplats. (GC-605, GC-606, GC-210)	31 km, 1:05	10:40-11:45
Molino - Restaurante La Cilla. (GC-210)	14 km, 0:25	12:00-12:25
<b>Lunch</b>		
La Cilla - Moya. Bensinmack (GC-21, GC-70, GC-75)	28 km, 0:50	13:25-14:15
Moya - Iglesia De San Rogue. Firgas. (GC-75, GC-350, GC-300)	9 km, 0:15	14:30-14:45
Firgas - Bar Viera (GC-30, GC-21, GC-230, GC-15, GC-150, GC-600)	33 km, 1:00	15:15-16:15
Viera - Los Arcos (GC-60)	35 km, 0:55	16:30-17:25



Tur 5: 168 km, 3:33

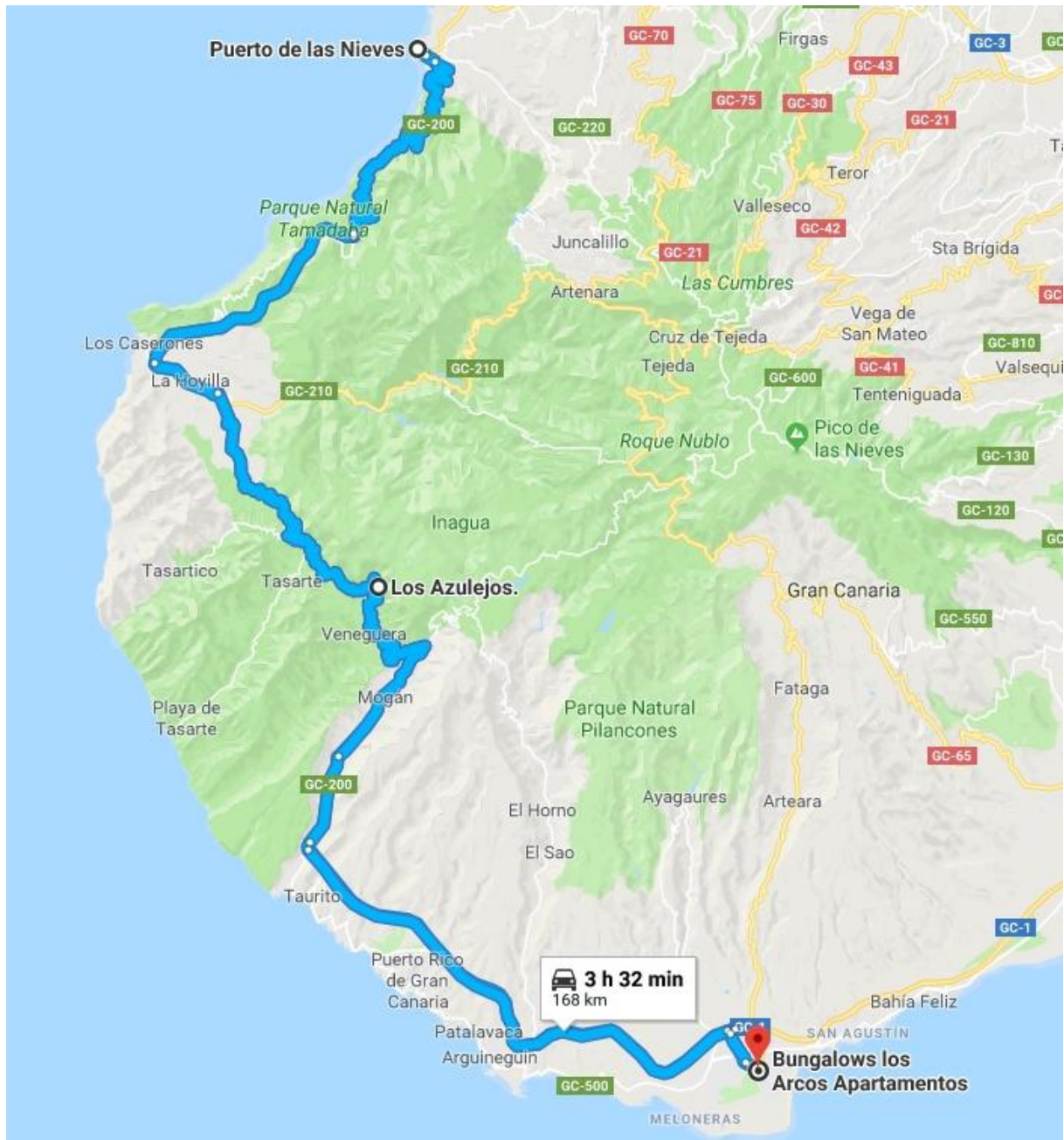
Los Arcos – Puerto de las Nieves. (GC-1, GC-200) 85 km, 1:45

Färja till Santa Cruz de Tenerife (1:20)

Åka runt på Teneriffa

Färja tillbaka till Puerto de las Nieves (1:20)

Puerto de las Nieves – Los Arcos (GC-200, GC-1) 85 km, 1:45



# Översikt utflykter.

